



























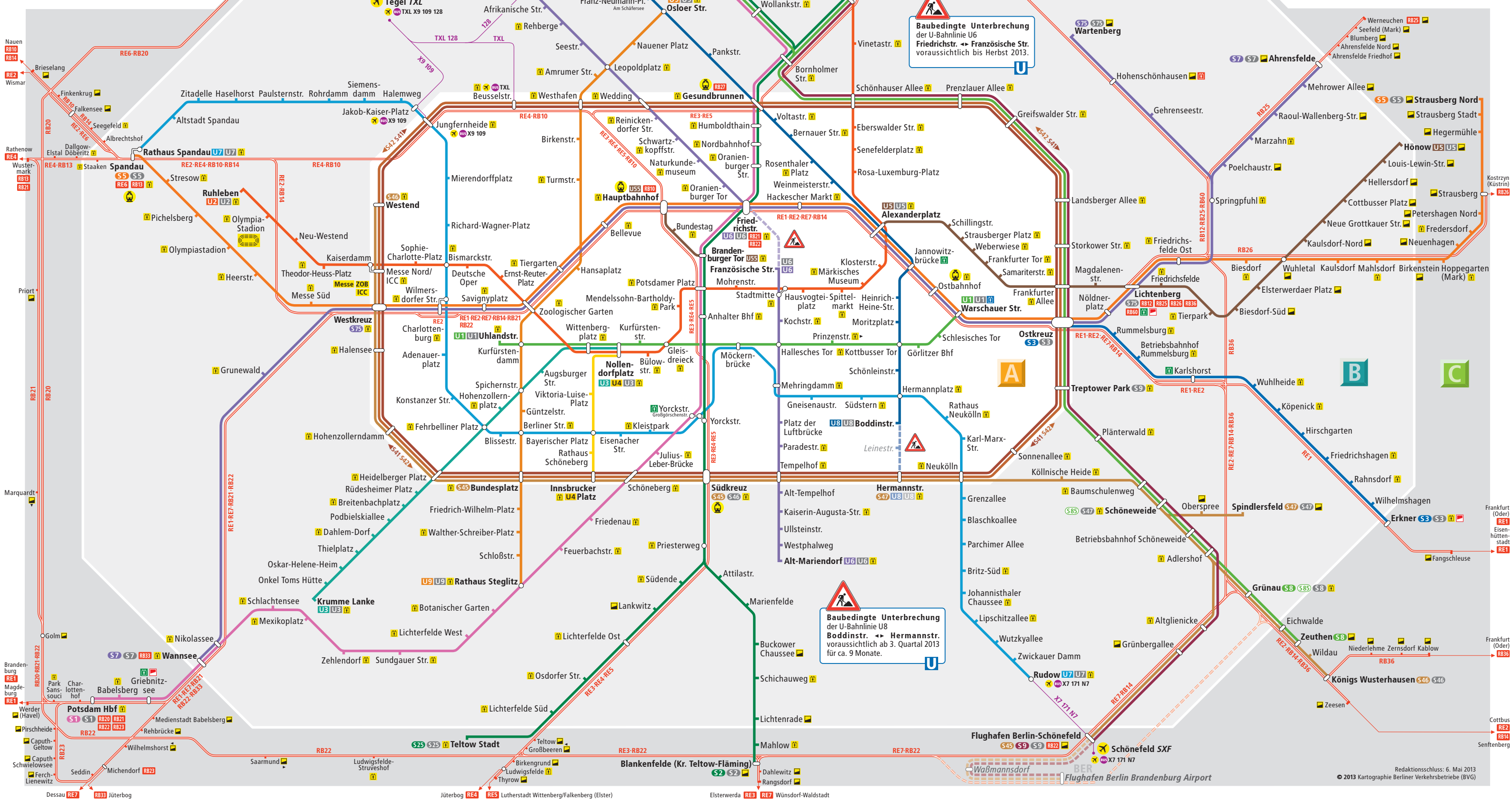
	S1	Potsdam Hbf ↔ Oranienburg
	S2	Blankenfelde ↔ Bernau
	S25	Teltow Stadt ↔ Hennigsdorf
	S3	Erkner ↔ Ostkreuz
	S41	Ring im Uhrzeigersinn
	S42	Ring gegen Uhrzeigersinn
	S46	Flughafen Berlin-Schönefeld ↔ Westend
	S47	Königs Wusterhausen ↔ Südkreuz
	S48	Königs Wusterhausen ↔ Südkreuz
	S49	Spindlersfeld ↔ Schöneweide
	S5	Strausberg Nord ↔ Spandau
	S7	Ahrensfelde ↔ Wannsee
	S75	Wartenberg ↔ Westkreuz
	S79	Wartenberg ↔ Lichtenberg
	S8	(Zeuthen ↔) Grünau ↔ Birkenwerder
	S85	Grünau ↔ Pankow (↔ Birkenwerder)
	S9	(Grünau ↔) Schöneweide
	S9	Flughafen Berlin-Schönefeld ↔ Pankow
	S9	Flughafen Berlin-Schönefeld ↔ Treptower Park






	U1	Warschauer Straße ↔ Uhlandstraße
	U2	Pankow ↔ Ruhleben
	U3	Nollendorplatz ↔ Krumme Lanke
	U4	Nollendorplatz ↔ Innsbrucker Platz
	U5	Hönow ↔ Alexanderplatz
	U6	Brandenburger Tor ↔ Hauptbahnhof
	U7	Alt-Tegel ↔ Alt-Mariendorf
	U8	Rathaus Spandau ↔ Rudow
	U9	Wittenau ↔ Hermannstraße
	U9	Osloer Straße ↔ Rathaus Steglitz

S+U-Bahn-Nachtverkehr
nur Fr/Sa ca. 0:30-5:30 Uhr
Sa/So und vor Feiertagen ca. 0:30-7:00 Uhr




S+U-Bahn nighttime traffic
Fri/Sat ca. 0:30 am-5:30 am
Sat/Sun and prior to holidays
ca. 0:30 am-7:00 am



Legende Legend

-  S+U-Bahn-Linie mit Umsteigemöglichkeit
Urban Rail and Metro line, change of trains optional
-  Linie des Bahn-Regionalverkehrs
Line of regional train
-  Baustelle
Construction site
-  Bus-Anbindung zum Flughafen
Bus service to airport
-  Fernbahnhof
Long-distance railway station
-  Zentraler Omnibusbahnhof
Main bus station
-  **Barrierefrei durch Berlin**
Barrier-free Service
-  Barrierefreier Zugang/Aufzug zum Bahnhof
Entrance barrier-free lift to the station
-  Zugang zum Bahnhof über Rampe
Entrance via ramp to the station

Service service

-  **BVG**
Berliner Verkehrsbetriebe (BVG)
www.BVG.de
BVG Call Center: 030 19 44 9
-  **BAHN**  **Bahn Berlin**
www.s-bahn-berlin.de
S-Bahn Kundentelefon 030 27 74 33 33
-  **VBB**
Verkehrsverbund Berlin-Brandenburg
VBB.de
VBB Infocenter: 030 25 41 41 41

Stand: 9. Juni 2013