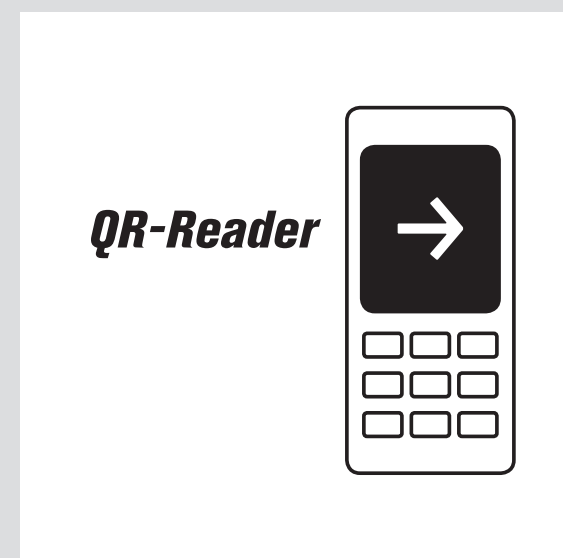



## ***BVG-QR-Code – so funktioniert's:***



### ***Download***

#### **An den QR-Reader kommen.**

Falls Sie noch keinen QR-Reader auf Ihrem Handy installiert haben, können Sie eine kostenlose Applikation aus dem Internet herunterladen. Ob für ein Handymodell ein Reader verfügbar ist und wie der Reader auf dem Handy installiert wird, erfährt man mitunter auch auf der Herstellerseite im Internet. Einmal installiert, steht die Software als Symbol auf dem Bildschirm oder im Handy-Menü (z.B. unter Anwendungen oder Spiele) zur Verfügung.



### ***Code***

#### **Den QR-Code finden.**


Auf allen Fahrplänen der BVG an Haltestellen und U-Bahnhöfen ist ein individueller Code angebracht. Sie finden ihn rechts unten auf dem Fahrplanausdruck.



### ***Scan***

#### **Den QR-Code richtig scannen.**

Zum Einlesen des QR-Codes starten Sie den Reader. Richten Sie die Kamera in Ihrem Handy auf den Code und bestätigen Sie die angezeigte Internetverbindung. Einige Reader stellen die Verbindung automatisch her. Mit Hilfe der Software werden der QR-Code entschlüsselt und alle relevanten Informationen aus dem Internetangebot mobil.BVG.de geladen. Dieser Vorgang kann einige Sekunden dauern.



### ***Website***

#### **Hier gibt es mobile, punktgenaue Infos.**

Der QR-Code lädt automatisch die richtige Seite. Die Eingabe einer Internetadresse ist hierfür nicht nötig. Haben Sie zum Beispiel den QR-Code an der Haltestelle Glasgower Straße eingescannt, landen Sie direkt bei den aktuellen Abfahrtszeiten dieser Haltestelle. Von dort können Sie bei Bedarf weitere Informationen des mobilen Informationsangebots von mobil.BVG.de abrufen oder die Internetadresse als Favorit speichern. Dann können Sie jederzeit, und egal wo Sie sind, die Haltestelleninformationen abrufen.

***Aktuellste Abfahrtszeiten per QR-Code auf das Handy.***

# ***Einfach. Schnell. Informiert.***

Über den QR-Code (Quick Response = schnelle Antwort) der BVG erhalten Sie aktuelle Fahrplaninformationen wie Abfahrtszeiten in Echtzeit, Start-/Ziel-Verbindungen, Stadtplanausschnitte und einiges mehr. Sie erhalten dabei immer genau die Information, die Sie für Ihren Standort brauchen. Ein weiterer Vorteil: Die Abfahrtszeiten orientieren sich am tatsächlichen Verkehrsaufkommen. Damit haben Sie auch kurzfristige Fahrplanänderungen ohne langes Surfen oder lästiges Suchen immer „live“ im Blick.

Die Nutzung des BVG-QR-Codes ist kostenfrei. Es können Datenübertragungskosten für das ggf. noch erforderliche Herunterladen der Readersoftware und für die Nutzung des mobilen Internets gemäß Ihrem Mobilfunkvertrag anfallen.

**[www.BVG.de/QR](http://www.BVG.de/QR)**

**Es lebe Berlin. BVG**