

# NAVI 12.23



Ihre Navigationshilfe zu den wichtigsten  
Baumaßnahmen, Veranstaltungen und Linienänderungen.  
Alle Baumaßnahmen finden Sie auf [BVG.de/de/verbindungen](https://www.bvg.de/de/verbindungen)

## **S1** S+U Yorckstraße/S Südkreuz ↔ S+U Friedrichstraße ↔

### **S2** S+U Gesundbrunnen Ersatzverkehr

**S25** Von Fr, 5.1., 22 Uhr bis Fr, 16.2.2024, 1:30 Uhr

**S26**

**S47**

**S85**

Tunnelarbeiten

**Die Linien fahren:**

- **S1** S Wannsee ↔ S+U Yorckstraße (im 10-Minuten-Takt) sowie S Spindlersfeld ↔ S+U Hermannstraße ↔ S Südkreuz ↔ S Westkreuz ↔ S+U Gesundbrunnen ↔ S Oranienburg (10-Minuten-Takt: S Halensee ↔ S Westkreuz ↔ S+U Gesundbrunnen ↔ S Frohnau) im Nachtverkehr Fr/Sa + Sa/So: S+U Gesundbrunnen ↔ S Oranienburg
- **S2** S Blankenfelde ↔ S Südkreuz (10-Minuten-Takt: S Lichtenrade ↔ S Südkreuz) sowie Mo–Fr: S+U Hermannstraße ↔ S Ostkreuz ↔ S Bornholmer Straße ↔ S Bernau Sa+So: S Treptower Park ↔ S Ostkreuz ↔ S Bornholmer Straße ↔ S Bernau; im Nachtverkehr Fr/Sa + Sa/So: S Greifswalder Straße ↔ S Bornholmer Straße ↔ S Bernau
- **S25** S Teltow Stadt ↔ S Priesterweg; im Nachtverkehr Fr/Sa+Sa/So S Teltow Stadt ↔

S Südkreuz und S+U Gesundbrunnen ↔ S Hennigsdorf

- **S26** S Teltow Stadt ↔ S Priesterweg
- **S47** im Tagesverkehr bitte die **S1** nutzen, im Abend- und Nachtverkehr Fr/Sa+Sa/So: S Spindlersfeld ↔ S Schöneweide
- **S85** S Grünau/S Schöneweide ↔ S Ostkreuz ↔ S Bornholmer Straße ↔ S Buch

**Ersatzverkehr** Die Linienführung des Ersatzverkehrs lag bei Redaktionsschluss noch nicht vor. Bitte informieren Sie sich unter [sbahn.berlin](https://www.sbahn.berlin).

**!** Bahnsteigänderung: Am S Priesterweg fährt die **S25** nach S Teltow Stadt von Gleis 4 (Bahnsteig stadteinwärts).

**!** Taktänderung: Auf der **S1** kann der 5-Minuten-Takt zwischen S Zehlendorf ↔ S+U Potsdamer Platz nicht angeboten werden.

## **S2** S Blankenfelde ↔ S Priesterweg Ersatzverkehr Von Mi, 29.11. bis Sa, 9.12.

Bauvorhaben Dresdner Bahn

**Die Linie fährt:** S Priesterweg ↔ S Bernau (10-Minuten-Takt: S Priesterweg ↔ S Buch)

**Ersatzverkehr**

- **Bus S2X** S Blankenfelde ↔ S Priesterweg (Linie fährt Mo–Fr 5 bis 21 Uhr und Sa 8 bis 21 Uhr)
- **Bus S2A** S Blankenfelde ↔ S Priesterweg
- **Bus S2B** S Lichtenrade ↔ S Lankwitz

**!** Am S Blankenfelde erfolgt der Zugang zur Ersatzverkehrshaltestelle in der Karl-Marx-Straße durch die untere Ebene des Parkhauses, den provisorischen Fußgängertunnel unter der Bahnanlage hindurch und die Dietmar-Klemt-Straße.

**!** Bahnsteigänderung: Am S Priesterweg fährt die **S2** nach S Buch von Gleis 1 (Bahnsteig stadtauswärts).

**!** Von Fr, 1.12., 22 Uhr, bis Mo, 4.12., 1:30 Uhr, sind zusätzlich die Abschnitte S Teltow Stadt ↔ S Priesterweg sowie S Priesterweg ↔ S Südkreuz

gesperrt, die Linienführungen des Ersatzverkehrs werden entsprechend angepasst.

**ACHTUNG:** **BEI ERSATZVERKEHR FÜR U UND Tram**

## **U1** U Wittenbergplatz ↔ U Gleisdreieck kein Zugverkehr **U3** Weiterhin bis Do, 21.12.2023 und wieder von Mi, 3.1.2024 bis Do, 25.4.2024, jeweils So–Do, von ca. 22 bis 0:30 Uhr

Tunnelsanierung

**Die Linien fahren:**

- **U1** U Gleisdreieck ↔ S+U Warschauer Straße
- **U3** U Krumme Lanke ↔ U Bülowstraße ↔ U Gleisdreieck

**Umfahrung mit U2 und U3**

Zwischen U Wittenbergplatz ↔ U Gleisdreieck

**!** Jeweils ab 22 Uhr fahren keine Züge bis U Kurfürstendamm (nur **U1**) und U Uhlandstraße. Nutzen Sie alternativ die Busse **M19** und **M29**. Ebenfalls wird der Bahnhof U Kurfürstenstraße jeweils ab 22 Uhr geschlossen.

**!** Am 7.3., 28.3. und 31.3.2024 fahren die **U1** und **U3** wie gewohnt.

## **U2** U Senefelderplatz kein Halt Richtung U Ruhleben Weiterhin bis Di, 19.12.2024

Bahnsteigarbeiten

Die Züge fahren ohne Halt durch. Um den U-Bahnhof zu erreichen, fahren Sie bitte bis

zum nächsten Bahnhof, U Rosa-Luxemburg-Platz, und von dort wieder zurück.

## **U2** U Senefelderplatz ↔ U Stadtmitte kein Zugverkehr Weiterhin bis Do, 21.12., jeweils So–Do von ca. 22:30 bis 0:30 Uhr

Betonsanierung

**Die Linie fährt:**

- S+U Pankow ↔ U Senefelderplatz

**Ersatzverkehr**

- U Senefelderplatz ↔ U Stadtmitte
- U Stadtmitte ↔ U Ruhleben

### U6 U Kurt-Schumacher-Platz ↔ U Alt-Tegel kein Zugverkehr Weiterhin bis 2025

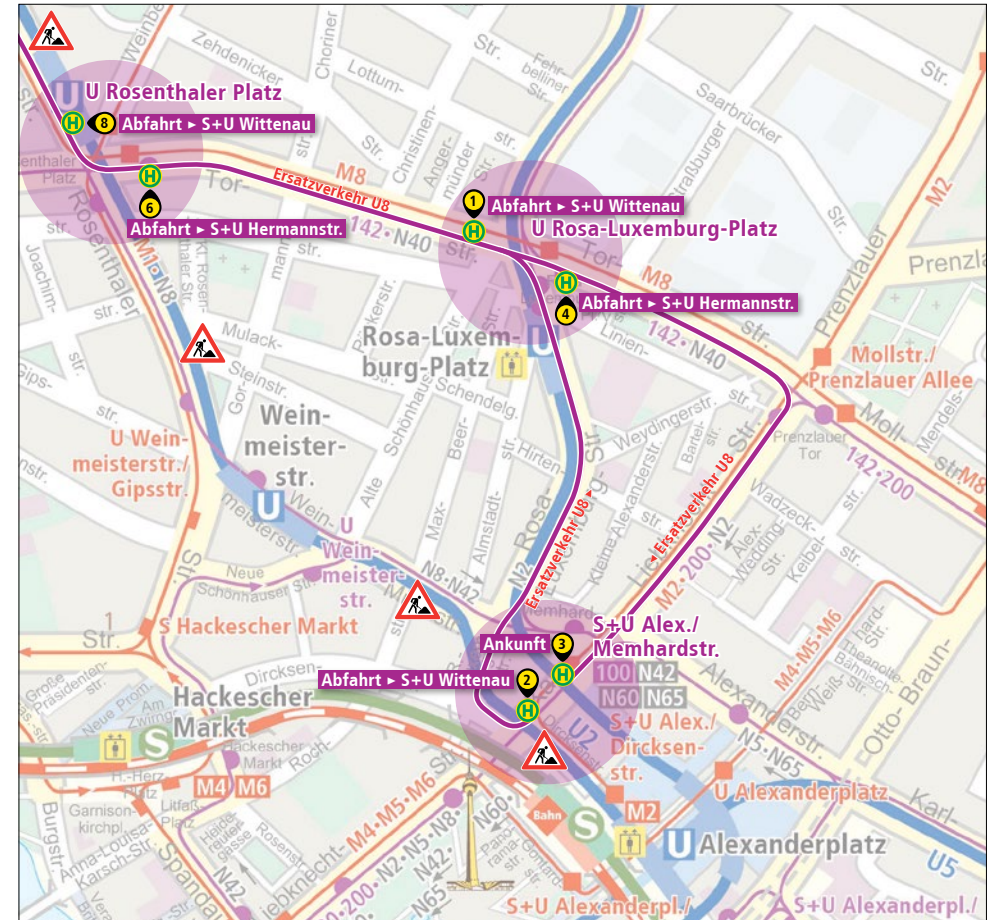
Erneuerung des nördlichen Streckenabschnitts der U6 **Ersatzverkehr** U Kurt-Schumacher-Platz ↔ U Alt-Tegel  
 Die Linie fährt: U Alt-Mariendorf ↔ U Kurt-Schumacher-Platz

### U8 U Residenzstraße kein Halt Richtung S+U Wittenau Von Mo, 6.11. bis So, 10.3.2024

Barrierefreier Ausbau Die Züge fahren ohne Halt durch. Um den nächsten Bahnhof, U Paracelsus-Bad, und von dort wieder zurück. U-Bahnhof zu erreichen, fahren Sie bitte zum

### U8 U Osloer Straße ↔ S+U Alexanderplatz kein Zugverkehr Weiterhin bis So, 17.12.

Gleisbauarbeiten Die Linie fährt:  
 • S+U Wittenau ↔ U Osloer Straße  
 • **Ersatzverkehr** U Osloer Straße ↔ S+U Alexanderplatz  
 • S+U Alexanderplatz ↔ S+U Hermannstraße  
 ! Der Ersatzverkehr hält nicht am U-Bahnhof Weinmeisterstraße, dafür aber am U-Bahnhof Rosa-Luxemburg-Platz. Siehe Karten.  
 J Buche zusätzlich zum BVG-Ersatzverkehr einen E-Scooter oder ein Fahrrad und bleibe flexibel. Mehr Informationen auf jelbi.de.



### Tram Sperrung Brückenstraße weiterhin bis Sa, 13.4.2024, ca. 4:30 Uhr

**M17** Gleisbauarbeiten  
**Die Linien fahren:**  
 • **M17** Falkenberg ↔ Freizeit- und Erholungszentrum  
 • **21** S+U Lichtenberg/Gudrunstraße ↔ Wilhelminenhofstraße/Edisonstraße und weiter als Linie **60** nach Altes Wasserwerk  
 • **37** S+U Lichtenberg/Gudrunstraße ↔ Wilhelminenhofstraße/Edisonstraße und weiter als Linie **67** nach Krankenhaus Köpenick  
 • **60** Altes Wasserwerk ↔ Wilhelminenhofstraße/Edisonstraße und weiter als Linie **21** nach S+U Lichtenberg  
 • **61** Rahnsdorf/Waldschänke ↔ Landschaftspark Johannisthal

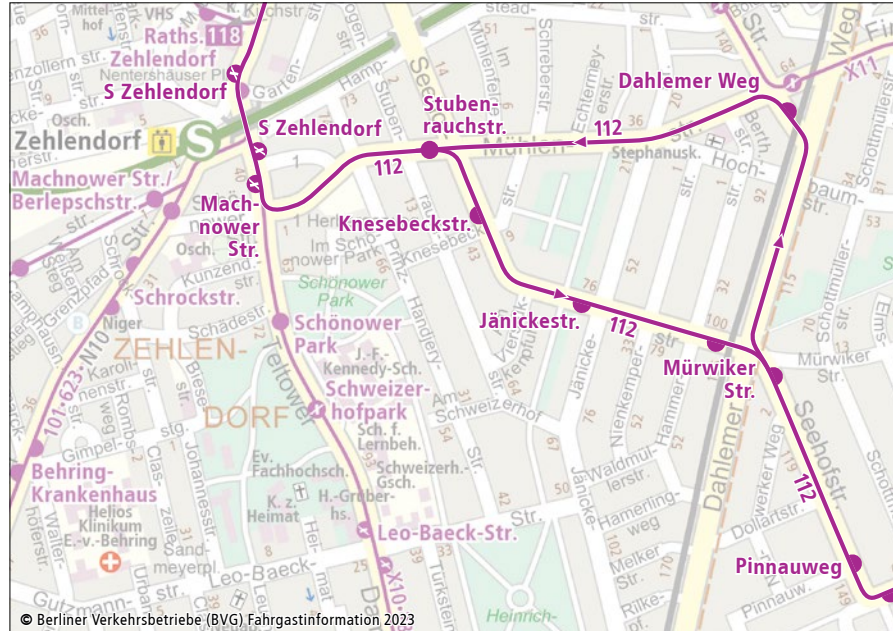
**Ersatzverkehr**  
 • **M17** S Adlershof ↔ S Schöneweide  
 • **M17, 21, 37, 60, 67** Siemensstraße/Edisonstraße ↔ S Schöneweide  
 • **60, 61** (Mo–Fr) Haeckelstraße ↔ S Schöneweide/  
 Sterndamm ↔ Landschaftspark Johannisthal  
 • **60** (Sa+So) Haeckelstraße ↔ S Schöneweide/  
 Sterndamm

**BUS**

### Teilspernung Seehofstraße seit Mo, 6.11. bis auf Weiteres

112

Die Linie fährt: Richtung S Nikolassee **Umleitung** ! Die Linie hält an den Haltestellen auf dem Seehofstraße ▶ Dahlemer Weg ▶ Sundgauer Straße Umleitungsweg. ▶ Mühlenstraße und weiter planmäßig



**BUS**

### Sperrung Alt-Moabit von Mo, 4.12. bis Mi, 6.12.

245

Die Linie fährt: **Umleitung** Alt-Moabit ↔ Invalidenstraße ↔ Platz vor dem Neuen Tor ↔ Robert-Koch-Platz ↔ Luisenstraße ↔ Reinhardtstraße ! Die Linie hält an den Haltestellen auf dem Umleitungsweg.



**BUS**

### Vollsperrung Brücke S Attilastraße von Fr, 15.12. bis So, 17.12.

184

Die Linien fahren: **Umleitung** Attilastraße ↔ Steglitzer Damm ↔ Munsterdamm ↔ Prellerweg ! Die Linien halten an den Haltestellen auf dem Umleitungsweg. ↔ Röblingstraße ↔ Attilastraße

282

N84

**BUS**

### Teilspernung Poelchastraße ab Mo, 11.12. bis auf Weiteres

291

Die Linie fährt: Richtung Brebacher Weg **Umleitung** S Marzahn ▶ Marzahner Promenade ▶ Kiebitzgrund ▶ Bruno-Baum-Straße ▶ Poelchastraße und weiter planmäßig ! Die Linie hält an den Haltestellen auf dem Umleitungsweg.

**BUS**

### Sperrung Karl-Marx-Straße von Mo, 20.11. bis auf Weiteres

N7

Die Linie fährt: Richtung Flughafen BER - Terminal 1-2 **Umleitung** Hermannplatz ▶ Sonnenallee ▶ Erkstraße ▶ Karl-Marx-Straße und weiter planmäßig ! Die Linie hält an den Haltestellen auf dem Umleitungsweg, die Haltestellen U Hermannplatz und Weichselstraße entfallen. ! Bitte beachten Sie, dass die Anschlüsse zur Linie N8 zwischen 3:18 und 4:18 Uhr am U Hermannplatz (West) aufgrund der Umleitung nicht gewährleistet werden können.

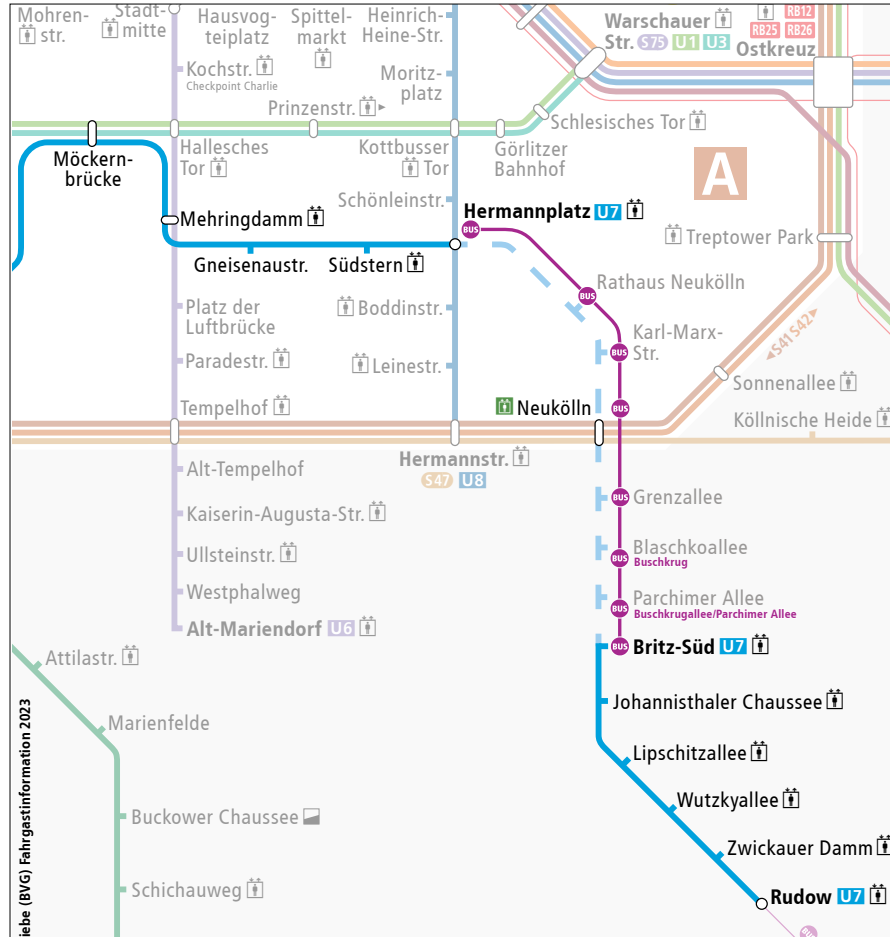
 VORSCHAU JANUAR

**U7 Hermannplatz ↔ U Britz-Süd kein Zugverkehr von So, 14.1. bis Do, 15.2.2024, jeweils So–Do von ca. 22:30 Uhr bis 0:30 Uhr**

Gleisbauarbeiten

Die Linie fährt:

• S+U Rathaus Spandau ↔ U Hermannplatz

**Ersatzverkehr** U Hermannplatz ↔ U Britz-Süd  
 • U Britz-Süd ↔ U Rudow



# VIELEN DANK FÜR IHRE TREUE!

Liebe Fahrgäste, ab Januar 2024 veröffentlichen wir alle größeren Baumaßnahmen monatlich im Voraus und im gewohnten Detail auf [BVG.de](https://www.bvg.de).

Wir bedanken uns für Ihre Treue gegenüber dem BVG navi und wünschen Ihnen auch weiterhin allzeit gute Fahrt mit unseren Verkehrsmitteln.



Die Informationen zu den wichtigsten Baumaßnahmen, Veranstaltungen und Linienänderungen entsprechen dem aktuellen Stand bei Redaktionsschluss (22.11.2023). Änderungen vorbehalten. Wir bitten um Ihr Verständnis für entstehende Unannehmlichkeiten.