

NAVI 03.20



Ihre Navigationshilfe zu den wichtigsten
Baumaßnahmen, Veranstaltungen und Linienänderungen.

S25 S Schönholz ↔ S Hennigsdorf kein Zugverkehr Von Fr, 20.3., 22 Uhr bis Di, 24.3., 1:30 Uhr

Aufbau neuer Signale und Kabeltiefbau für ein elektronisches Stellwerk

Die Linie fährt: S25 fährt S Teltow Stadt ↔ S Schönholz ↔ S Waidmannslust

Ersatzverkehr S Schönholz ↔ U Paracelsus-Bad

(Halt für S Alt-Reinickendorf) ↔ Bushaltestelle „Ollenhauerstraße/Lindauer Allee“ (Halt für S+U Karl-Bonhoeffer-Nervenklinik) ↔ S Eichborndamm ↔ U Alt-Tegel (Halt für S Tegel) ↔ S Schulzendorf ↔ S Heiligensee ↔ S Hennigsdorf

S5 S Hoppegarten ↔ S Mahlsdorf kein Zugverkehr Von Fr, 20.3., 22 Uhr bis Mi, 1.4., 1:30 Uhr

Gleiserneuerung, Arbeiten am elektronischen Stellwerk

Die Linie fährt: S5 fährt S Strausberg Nord ↔ S Hoppegarten und S Mahlsdorf ↔ S Westkreuz (tagsüber und abends im 10-Minuten-Takt)

Ersatzverkehr S Hoppegarten ↔ S Birkenstein ↔ S Mahlsdorf

! Bahnsteig-/Gleisänderung: In S Mahlsdorf beginnt/endet die S5 nach/aus S Westkreuz auf

Gleis 1 (Bahnsteig stadteinwärts).

Von Fr, 20.3., 22 Uhr, bis Mo, 23.3., 1:30 Uhr, wird zwischen S Strausberg Nord ↔ S Strausberg ebenfalls ein **Ersatzverkehr** eingerichtet.

Von Mi, 1.4., 4 Uhr, bis Mo, 20.4., 1:30 Uhr, wird die Sperrung erweitert, es wird zwischen S Strausberg ↔ S Mahlsdorf ein **Ersatzverkehr** eingerichtet.

ACHTUNG:  BEI ERSATZVERKEHR FÜR  UND 

U1 U Umlandstraße ↔ U Gleisdreieck und S+U Warschauer Straße U3 ↔ U Gleisdreieck kein Zugverkehr noch bis Do, 2.4., jeweils So – Do, ca. 22 – 0:30 Uhr

Sanierung des U-Bahntunnels

Umfahrung mit anderen Linien: zwischen U Gleisdreieck ↔ U Wittenbergplatz U2 und verlängerte U3
Zwischen U Wittenbergplatz ↔ U Umlandstraße


Bus M19 und M29.

Weitere Bauphasen: Von So, 26.4. bis Do, 11.6. sowie Mo, 10.8. bis Do, 10.12.

! Ausnahme Do, 30.4., Do, 7.5., Mi, 20.05., Do, 21.5, So, 31.5.

U2 S+U Potsdamer Platz kein Halt in Richtung U Ruhleben Noch bis Mo, 12.10.

Bahnsteigsanierung

Um den Bahnhof zu erreichen, fahren Sie bitte bis zum nächsten U-Bahnhof und von dort wieder zurück.  U Gleisdreieck.

! Je nach Standort können auch die Bahnhöfe U Mohrenstraße und U Mendelssohn-Bartholdy-Park mit Fußwegen genutzt werden, sodass nicht hin- und zurückgefahren werden muss.

U3 U Spichernstraße kein Halt in Richtung S+U Warschauer Straße Von Mo, 9.3. bis Fr, 20.3., ca. 15 Uhr

Bahnsteigsanierung


Die Züge fahren ohne zu halten durch. Um den

Bahnhof zu erreichen, fahren Sie bitte bis zum nächsten U-Bahnhof und von dort wieder zurück.

U3 U Spichernstraße kein Halt in Richtung U Krumme Lanke Von Mo, 23.3. bis Fr, 3.4., ca. 15 Uhr

Bahnsteigsanierung

Die Züge fahren ohne zu halten durch. Um den Bahnhof zu erreichen, fahren Sie bitte bis zum

nächsten U-Bahnhof und von dort wieder zurück,  U Wittenbergplatz.

U55 S+U Brandenburger Tor ↔ S+U Hauptbahnhof kein Zugverkehr Von So, 29.3. bis Fr, 24.4., jeweils So – Fr ca. 22 – 6 Uhr

Arbeiten an den Hintergleisflächen S+U Brandenburger Tor

Bitte nutzen Sie zur Umfahrung die S3, S5, S7, S9 zwischen S+U Hauptbahnhof und S+U Friedrich-

straße und von dort die S1, S2, S25 und S26 und umgekehrt. **!** Ausnahme Do, 9.4., So 12.4

U7 U Halemweg kein Halt in Richtung U Rudow Noch bis So, 29.3.

Bahnsteigsanierung

Die Züge fahren ohne zu halten durch. Um den

Bahnhof zu erreichen, fahren Sie bitte bis zum nächsten U-Bahnhof und von dort wieder zurück.

U7 U Halemweg kein Halt in Richtung S+U Rathaus Spandau Von Mo, 30.3. bis So, 10.5.

Bahnsteigsanierung

Die Züge fahren ohne zu halten durch. Um den

Bahnhof zu erreichen, fahren Sie bitte bis zum nächsten U-Bahnhof und von dort wieder zurück.

U8 U Heinrich-Heine-Straße ↔ U Hermannplatz Pendelverkehr und kein Halt U Kottbusser Tor noch bis Do, 5.3., jeweils So – Do, ca. 22 – 0:30 Uhr

Gleiserneuerung
Die Linie fährt: Pendelverkehr im 20-Minuten-Takt ohne Halt U Kottbusser Tor.

Ersatzverkehr U Hermannplatz ↔ U Kottbusser Tor.
 ! Umfahrung: **U1** U Kottbusser Tor ↔ S+U Warschauer Straße
S3, S5, S7, S9 ↔ S+U Alexanderplatz

Tram Sperrung U Eberswalder Straße am So, 1.3., 4:30 Uhr – 15 Uhr

M1 Fahrleitungsarbeiten
M10 Die Linien fahren: **M1** Rosenthal Nord bzw. Schillerstraße ↔ Schönhauser Allee/Bornholmer Straße weiter Björnsonstraße
M10 S+U Warschauer Straße ↔ Kniprodestraße/Danziger Straße
12 Pasedagplatz ↔ Prenzlauer Allee/Ostseestraße weiter Björnsonstraße

Ersatzverkehr
M1 U Vinetastraße ↔ Am Kupfergraben
M10 Kniprodestraße/Danziger Straße ↔ U Naturkundemuseum
12 Prenzlauer Allee/Ostseestraße ↔ U Eberswalder Straße

Tram Sperrung Ahrensfelde/Stadtgrenze bis Bürgerpark Marzahn Am So, 22.3., ca. 7 Uhr – ca. 17 Uhr

Fahrleitungsarbeiten
Die Linie fährt: S+U Hauptbahnhof ↔ Alt-Marzahn, weiter zum Betriebshof Marzahn

Ersatzverkehr Alt-Marzahn ↔ Ahrensfelde/Stadtgrenze

Tram Sperrung S+U Hauptbahnhof, in der Nacht Mo/Di 16./17.3., Von ca. 1 Uhr – ca. 4:30 Uhr

Fahrleitungsarbeiten
Die Linie fährt: S+U Warschauer Straße ↔ Friedrich-Ludwig-Jahn-Sportpark

Ersatzverkehr Friedrich-Ludwig-Jahn-Sportpark ↔ S+U Hauptbahnhof

Tram Sperrung Pasewalker Straße Vom Mo, 2.3., ca. 4:30 Uhr bis Mo, 20.4., ca. 1:30 Uhr

Gleisbauarbeiten
Die Linie fährt: Virchow-Klinikum ↔ Pankow Kirche

Ersatzverkehr Guyotstraße ↔ S+U Pankow bzw. Björnsonstraße

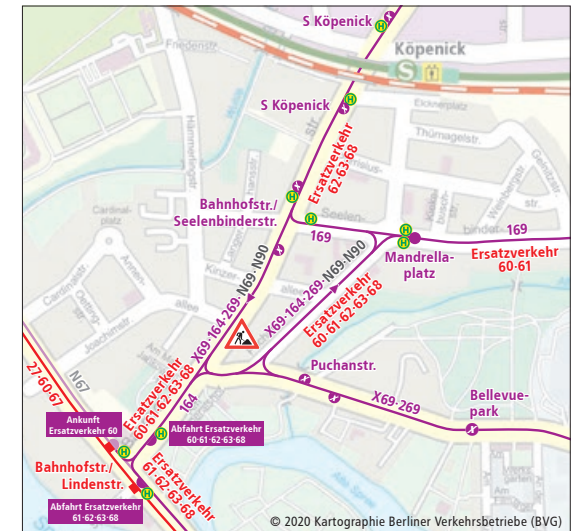
Tram Sperrung Seelenbinderstraße weiterhin bis Mo, 2.3.

60 Havariebeseitigung der Leitungen der Berliner Wasserbetriebe
61 Die Linien fahren: **60** Haeckelstraße ↔ Karl-Ziegler-Straße,
61 fährt nicht in Richtung Karl-Ziegler-Straße, bitte die Linie **60** nutzen.

Ersatzverkehr 60, 61 Bahnhofstraße/Lindenstraße ↔ Rahnsdorf/Waldschänke bzw. Friedrichshagen, Altes Wasserwerk
Die Linie fährt: 169 Umleitung in Richtung Müggelheim, Odernheimer Straße über Friedrichshagener Straße

Tram Bahnhofstraße in Köpenick gesperrt von voraussichtlich Mo, 2.3., ca. 4:30 Uhr bis Di, 2.6., ca. 4:30 Uhr

Gleisbauarbeiten
Die Linien fahren:
60 Haeckelstraße ↔ Bahnhofstraße/Lindenstraße ↔ Alt-Schmöckwitz
61 Karl-Ziegler-Straße ↔ Freiheit bzw. Rathaus Köpenick weiter als **62** Lienhardweg
62 Lienhardweg ↔ Freiheit bzw. Rathaus Köpenick weiter als **61/63** Karl-Ziegler-Straße
63 Karl-Ziegler-Straße ↔ Freiheit bzw. Rathaus Köpenick weiter als **62** Lienhardweg
68 fällt aus, Ersatz durch Linie **60**
X69, 164, 269, N69, N90 Umleitung in Richtung S Köpenick über Bahnhofstraße ▶ Friedrichshagener Straße ▶ Puchanstraße ▶ Seelenbinderstraße ▶ Bahnhofstraße
Ersatzverkehr 60 Bahnhofstraße/Lindenstraße ↔ Altes Wasserwerk
61 Freiheit ↔ Rahnsdorf/Waldschänke
62/63 Freiheit ↔ S Mahlsdorf
68 Freiheit ↔ S Köpenick



Tram Wendenschloßstraße ab Lienhardweg gesperrt Noch bis voraussichtlich Mai

62 Bauarbeiten Berliner Wasserbetriebe und Gleisbauarbeiten
Die Linie fährt: S Mahlsdorf ↔ Lienhardweg

Ersatzverkehr Zur Nachtheide ↔ Lienhardweg ↔ Wendenschloß

BUS Lauf der Sympathie am So, 15.3.

Umleitungen zwischen Rathaus Spandau und Stadthalle Falkensee zwischen ca. 9 bis 12:30 Uhr

M37, M45, X33, 130, 134, 136, 137, 236, 237

BUS

Umleitung in Richtung Frohnau bzw. Märkisches Viertel Von Mo, 2.3. bis Mi, 6.5.

120
N20

Straßenbauarbeiten
Die Linien fahren: über Ungarnstraße ▶ Edinburger Straße **!** Ersatzhaltestelle: Türkenstraße in Edinbur-

ger Straße vor Türkenstraße und Glasgower Straße in Barfusstraße hinter Edinburger Straße

BUS

Neubau Hennigsdorfer Straße noch für ca. 7 Monate

124

Straßenbauarbeiten
Die Linie fährt: Richtung Aubertstraße
Umleitung zwischen Heiligenseestraße/Hennigs-

dorfer Straße ▶ S Schulzendorf. Haltestellen auf
Umleitungsweg: Schulzendorfer Straße/Schule und Am Dachsbau/Schulzendorfer Straße

BUS

Sperrung Roßstraßenbrücke, Umleitung und Teilung der Linien Weiterhin für ca 1,3 Jahre

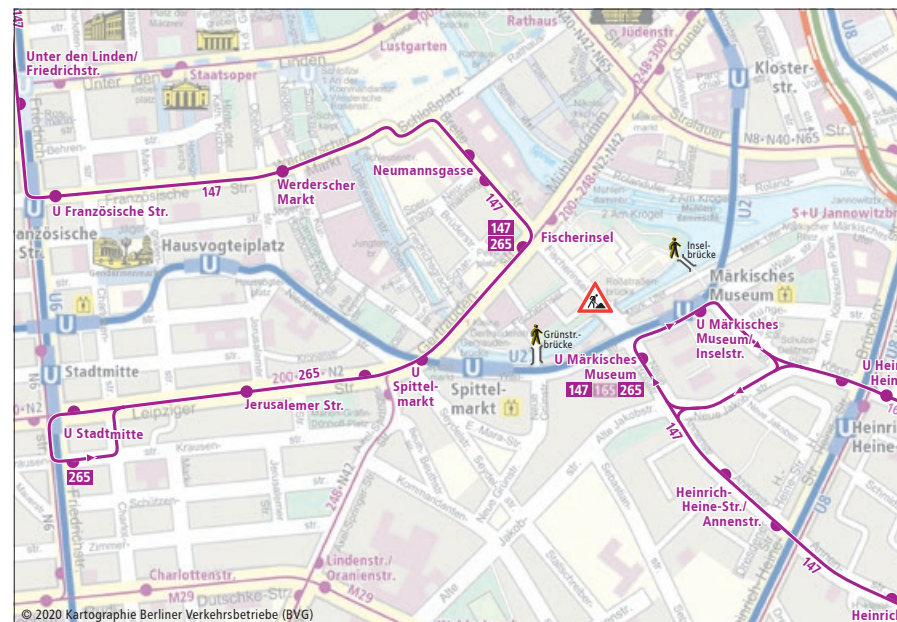
147
265

Bauarbeiten an der Brücke und Sperrung für alle Verkehrsteilnehmer inklusive Zugang für Fußgänger zur Fischerinsel, vom U Märkisches Museum nur über die Inselbrücke bzw. südlich davon über die Grünstraßenbrücke.

Die Linien fahren: **147** Teilung: S+U Hauptbahnhof ↔ Fischerinsel, weiter als Linie **265** bis U Stadt-

mitte und S Ostbahnhof ↔ U Märkisches Museum zurück über U Märkisches Museum/Inselstraße im 20-Minuten-Takt,

265 Verkürzung: alle Fahrten S Schöneweide ↔ U Märkisches Museum zurück über U Märkisches Museum/Inselstraße und U Stadtmitte ↔ U Spittelmarkt ↔ Fischerinsel, weiter als Linie **147**



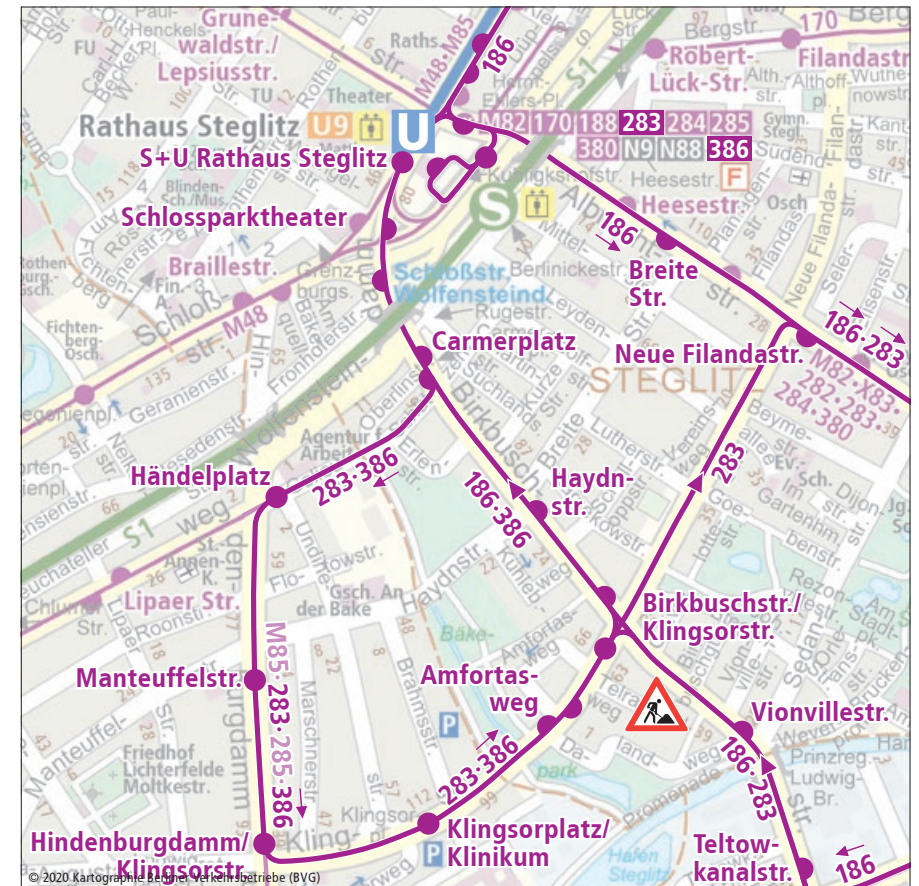
BUS

Birkbuschstraße wird Einbahnstraße Von Mo, 16.3. bis voraussichtlich Oktober

186
283
386

Bauarbeiten
Die Linien fahren: **186** Umleitung wie bisher über Birkbuschstraße bzw. Richtung S Lichterfelde-Süd über Albrechtstraße
283 ab Schloßparktheater über Wolfensteindamm ▶ Birkbuschstraße ▶ Schützenstraße ▶ Gélieustraße ▶ Hindenburgdamm ▶ Klingsorstraße ▶ weiter über die derzeitige Umleitungsstrecke ▶ Klingsorstraße ▶ Albrechtstraße

386 Veränderte Linienführung: als Ringlinie von S+U Rathaus Steglitz über Schloßstraße ▶ Wolfensteindamm ▶ Birkbuschstraße ▶ Schützenstraße ▶ Gélieustraße ▶ Hindenburgdamm ▶ Klingsorstraße ▶ Birkbuschstraße zurück zum S+U Rathaus Steglitz.
! Ab S+U Rathaus Steglitz mit Ziel Birkbuschstraße: ganztägiger 10-Minuten-Takt der Linien **283** und **386** bis zur Haltestelle Carmerplatz. Birkbuschstraße/Klingsorstraße ist über den beschriebenen Umleitungsweg zu erreichen.



BUS

204
N3
N9

Sperrung: Bundesallee hinter Spichernstraße Richtung Joachimsthaler Straße für Schwerlastverkehr bis auf Weiteres

Aufzugseinbau U Spichernstraße **U3/U9**
Die Linien fahren: 204 Umleitung Richtung S+U Zoologischer Garten von Nachodstraße kommend ▶ Bundesallee ▶ U Spichernstraße ▶ Spichernstraße/Nürnberger Straße ▶ Lietzenburger Straße ▶ Joachimsthaler Straße ▶ weiter planmäßig,
N3 Umleitung Richtung U Wittenbergplatz vom Hohenzollerndamm kommend ▶ Bundesallee ▶

Spichernstraße/Nürnberger Straße ▶ Lietzenburger Straße ▶ Joachimsthaler Straße ▶ weiter planmäßig
N9 Umleitung Richtung U Osloer Straße von Bundesallee kommend ▶ Spichernstraße/Nürnberger Straße ▶ Lietzenburger Straße ▶ Joachimsthaler Straße ▶ weiter planmäßig
! Ersatzhaltestelle U Spichernstraße hinter Nachodstraße

BUS

259

Umstellung der Bauphase in der Schönerlinder Straße Noch bis Fr., 6.3.

! Linie fährt nicht zur Endhaltestelle Aubertstraße. Umleitung von Wiltbergstraße/Hobrechtsfelder Chaussee zur Endhaltestelle Gewerbegebiet Pankow

Nord, über Hobrechtsfelder Chaussee ↔ Triftstraße ↔ Mühlenstraße ↔ Hauptstraße ↔ Schönerlinder Straße

BUS

395

Sperrung Bahnübergang Lemkestraße von Fr, 20.3. bis Mo, 20.4.

Straßenbauarbeiten
Die Linie fährt: ab Haltestelle Wodanstraße/ S Mahlsdorf Umleitung über Wodanstraße ↔ Hönower Straße ↔ Linderhofstraße ▶ Lemkestraße

ab Menzelstraße wieder original
! Haltestellen Fritz-Reuter-Straße und Donizetti-Straße/Lemkestraße entfallen

!

VORSCHAU APRIL

U1

U3

S+U Warschauer Straße ↔ U Kottbusser Tor kein Zugverkehr Von Di, 14.4., bis So, 14.6.

Einbau feste Fahrbahn, vorbereitende Arbeiten Viadukt-Brückensanierung
Ersatzverkehr S+U Warschauer Straße ↔ U Kottbusser Tor

Umfahrungsmöglichkeit:
U8 U Kottbusser Tor ↔ S+U Alexanderplatz
S3, S5, S7, S9 S+U Alexanderplatz ↔ S+U Warschauer Straße
 Weitere Bauphasen folgen ab Mo, 15.6.

Tram

M8
37

Sperrung Rhinstraße/Allee der Kosmonauten und zusätzlich im Nachtverkehr, Aufzugseinbau Sperrung S Landsberger Allee Von Mo, 20.4., ca. 4:30 Uhr bis Fr, 24.4., ca. 23:30 Uhr

Gleisbauarbeiten
 Die Linien fahren im Tagesverkehr von ca. 4 bis ca. 1 Uhr:
M8 Ahrensfelde/Stadtgrenze ↔ Allee der Kosmonauten/Rhinstraße, weiter zur Gehrenseestraße sowie S+U Hauptbahnhof ↔ Herzbergstraße/Siegfriedstraße ↔ Betriebshof Lichtenberg bzw. S+U Lichtenberg/Gudrunstraße
37 S Schönevide ↔ Allee der Kosmonauten/Rhinstraße, weiter zur Wuhletalstraße
Ersatzverkehr **M8/37** Allee der Kosmonauten/Rhinstraße ↔ Herzbergstraße/Siegfriedstraße
Die Linien fahren im Nachtverkehr von ca. 1 bis 4 Uhr.

M5 Zingster Straße ↔ Oderbruchstraße, weiter zum Betriebshof Lichtenberg bzw. S+U Lichtenberg/Gudrunstraße sowie S Hackescher Markt ↔ Landsberger Allee/Petersburger Straße, weiter zur Kniprodestraße/Danziger Straße
M6 Riesaer Straße ↔ Oderbruchstraße, weiter zum Betriebshof Lichtenberg bzw. S+U Lichtenberg/Gudrunstraße
M8 Ahrensfelde/Stadtgrenze ↔ Allee der Kosmonauten/Rhinstraße, fährt weiter zur Gehrenseestraße
Ersatzverkehr **M5, M6, M8** Allee der Kosmonauten/Rhinstraße ↔ Landsberger Allee/Petersburger Straße

BUS

259

Vollsperrung der Dorfstraße in Malchow von Blankenburger Pflasterweg bis Astridstraße von Fr, 17.4. bis Mo, 20.4.

Die Linie fährt:
 1. Teil: Stadion Buschallee/Hansastraße ↔ Malchow/Dorfstraße
 2. Teil: S Buch ↔ Lindenberg, Dorf

! Ersatzhaltestellen für Kurzebracker Weg und Mattenbuder Pfad. Haltestelle Schönbaumer Weg entfällt ersatzlos.

BUS

...

Gorkistraße Sperrung Bahnübergang Von Fr, 3.4., 22 Uhr bis Fr, 10.4., 4 Uhr

Bauarbeiten Deutsche Bahn AG
Die Linien fahren: 124, 125, 222, N22, N24, N33

Umleitung über Ziekowstraße ↔ Waidmannsluster Damm ↔ Buddestraße

BUS

337

Bauarbeiten Poststraße/Bahnhofstraße ab Di, 14.4. für ca. 1 Jahr

Umleitung nur in Richtung Falkensee

!

Die Informationen zu den wichtigsten Baumaßnahmen, Veranstaltungen und Linienänderungen entsprechen dem aktuellen Stand bei Redaktionsschluss (18.2.2020). Änderungen vorbehalten. Wir bitten um Ihr Verständnis für entstehende Unannehmlichkeiten.