

NAVI 02.20



Ihre Navigationshilfe zu den wichtigsten
Baumaßnahmen, Veranstaltungen und Linienänderungen.

S5 S+U Wuhletal/S Springpfuhl ↔ S+U Lichtenberg kein **S7** Zugverkehr von Mo, 3.2. – So, 9.2. **S75**

Brückenbauarbeiten Rhinstraßenbrücke, Arbeiten am elektronischen Stellwerk
Die Linien fahren: **S5** Strausberg Nord ↔ S+U Wuhletal (10-Minuten-Takt: S Hoppegarten/ S Mahlsdorf ↔ S+U Wuhletal) und S+U Lichtenberg ↔ S Westkreuz (10-Minuten-Takt: in den Hauptverkehrszeiten S+U Lichtenberg ↔ S Westkreuz, außerhalb der Hauptverkehrszeiten S Ostkreuz ↔ S Westkreuz, diese Fahrten beginnen/enden in S Karlsruh) und
! **S5** von Fr, 7.2., 22 Uhr bis Mo, 10.2., 1:30 Uhr: S Karlsruh ↔ S Ostkreuz Bhf ↔ S Westkreuz
S7 S Ahrensfelde ↔ S Springpfuhl und S+U Lichtenberg ↔ S Potsdam Hauptbahnhof (tagsüber im 10-Minuten-Takt)
S75 S Wartenberg ↔ S Springpfuhl
Ersatzverkehr: S Springpfuhl ↔ S Friedrichsfelde Ost ↔ S+U Lichtenberg
Umfahrung: **U5** S+U Wuhletal ↔ S+U Lichtenberg ↔ S+U Frankfurter Allee ↔ S+U Alexanderplatz
! **Taktänderung:** **S7**, **S75** S Ahrensfelde ↔ S Springpfuhl und S Wartenberg ↔ S Springpfuhl jeweils nur im 20-Minuten-Takt.

Fr, 7.2. 22 Uhr bis Mo, 10.2. 1:30 Uhr **S7** S+U Lichtenberg Bhf ↔ S Ostkreuz Bhf S-Bahnverkehr nur im 10-Minuten-Takt
Fahrplanänderungen: **S5** nach S Mahlsdorf/ S Hoppegarten/ S Strausberg/ S Strausberg Nord: Abfahrt S+U Wuhletal 1 Minute früher.
S75 Abfahrt von S Wartenberg bis S Springpfuhl 5 Minuten später sowie von S Springpfuhl bis S Wartenberg 5 bis 6 Minuten später.
S7 Abfahrt von S Springpfuhl bis S Ahrensfelde 10 Minuten später. Im Nachtverkehr Fr/Sa und Sa/So Abfahrt von S+U Lichtenberg bis S Nöldnerplatz 1 Minute früher.
Bahnsteigänderung: **S5** S+U Wuhletal von Gleis 11 (Bahnsteig stadteinwärts) nach S Mahlsdorf/ S Hoppegarten/ S Strausberg/ S Strausberg Nord. Fahrgäste, die mit der **U5** aus Richtung S+U Alexanderplatz /S+U Lichtenberg ankommen, müssen zur Weiterfahrt mit der **S5** den Bahnsteig wechseln (der Bahnhof ist barrierefrei ausgestattet).
Gleisänderung: **S75** In S Hohenschönhausen, in S Gehrenseestraße und in S Springpfuhl Abfahrt jeweils vom Gleis der Gegenrichtung.

ACHTUNG:  BEI ERSATZVERKEHR FÜR **U** UND 


U1 U Uhlandstraße ↔ U Gleisdreieck und **U3** S+U Warschauer Straße ↔ U Gleisdreieck kein Zugverkehr Noch bis Do, 2.4., jeweils So – Do, ca. 22 – 0:30 Uhr

Sanierung des U-Bahntunnels
Umfahrung mit anderen Linien: zwischen U Gleisdreieck ↔ U Wittenbergplatz **U2**


und verlängerte **U3**
Zwischen U Wittenbergplatz ↔ U Uhlandstraße Bus **M19** und **M29**.

U1 U Hallesches Tor Übergang gesperrt **U3** Von Mo, 10.2. – Fr, 28.2., ca. 16 Uhr **U6**

Bauarbeiten
Die Treppe zur Vorhalle und der Übergang zur **U1/ U3** sind gesperrt. Beim Übergang ist eine verlän-

gerte Wegezeit einzuplanen.  Die Barrierefreiheit ist weiterhin gegeben.

U2 S+U Potsdamer Platz kein Halt in Richtung U Ruhleben Noch bis Mo, 12.10.

Bahnsteigsanierung
Um den Bahnhof zu erreichen, fahren Sie bitte bis zum nächsten U-Bahnhof und von dort wieder zurück,  U Gleisdreieck.

! Je nach Standort können auch die Bahnhöfe U Mohrenstraße und U Mendelssohn-Bartholdy-Park mit Fußwegen genutzt werden, sodass nicht hin- und zurückgefahren werden muss.

U5 S+U Lichtenberg ↔ S+U Frankfurter Allee Pendelverkehr Noch bis Do, 20.2., jeweils So – Do, ca. 22 – 0:30 Uhr

Bahnsteigsanierung
Die Linie fährt: Pendelverkehr im 10-Minuten-Takt

! Im S+U Lichtenberg und S+U Frankfurter Allee muss umgestiegen werden.

U5 U Friedrichsfelde kein Halt in Richtung U Hönow Noch bis Do, 20.2., ca. 22 Uhr

Bahnsteigsanierung
Die Züge fahren ohne zu halten durch. Um den

Bahnhof zu erreichen, fahren Sie bitte bis zum nächsten U-Bahnhof und von dort wieder zurück.

U6 S+U Tempelhof ↔ U Alt-Mariendorf kein Zugverkehr Noch bis Do, 13.2., jeweils So – Do, ca. 22 – 0:30 Uhr

Tunnel- und Gleisbauarbeiten

Ersatzverkehr S+U Tempelhof ↔ U Alt-Mariendorf

U7 U Halemweg kein Halt in Richtung U Rudow Von Mo, 17.2. – So, 29.3.

Bahnsteigsanierung
Die Züge fahren ohne zu halten durch. Um den

Bahnhof zu erreichen, fahren Sie bitte bis zum nächsten U-Bahnhof und von dort wieder zurück.

U8 U Heinrich-Heine-Straße ↔ U Hermannplatz Pendelverkehr und kein Halt U Kottbusser Tor von So, 2.2. bis Do, 5.3., jeweils So – Do, ca. 22 – 0:30 Uhr



Gleiserneuerung
Die Linie fährt: Pendelverkehr im 20-Minuten-Takt ohne Halt im U Kottbusser Tor.
Ersatzverkehr U Hermannplatz ↔ U Kottbusser Tor.

! Umfahrung: **U1** U Kottbusser Tor ↔ S+U Warschauer Straße **S3, S5, S7, S9** ↔ S+U Alexanderplatz

U9 U Birkenstraße kein Halt noch bis Do, 27.2.

Natursteinverlegung
 Die Züge fahren ohne zu halten durch. Um den Bahnhof zu erreichen, fahren Sie bitte bis zum nächsten U-Bahnhof und von dort wieder zurück.

! **Noch bis Mo, 3.2.:** Richtung U Osloer Straße und **von Mo, 3.2. – Do, 27.2.:** Richtung S+U Rathaus Steglitz

Tram M4 M5 Zingster Straße und Gehrenseestraße gesperrt Von Mo, 24.2., ca. 4:30 Uhr – Fr, 28.2., ca. 23:30 Uhr

Gleisbauarbeiten
Die Linien fahren: **M4** S Hackescher Markt ↔

Falkenberg (alle Fahrten)
M5 S+U Hauptbahnhof ↔ Freienwalder Straße

! **M5** ab 25.2., ca. 1 Uhr: S Hackescher Markt ↔ Gehrenseestraße

Ersatzverkehr M4, M5 Freienwalder Straße ↔ Zingster Straße und ab 25.2., ca. 1 Uhr: Gehrenseestraße ↔ Zingster Straße

Tram 60 61 Sperrung Seelenbinderstraße Weiterhin bis voraussichtlich Anfang März

Havariebeseitigung der Leitungen der Berliner Wasserbetriebe
Die Linien fahren: **60** Johannisthal, Haeckelstraße ↔ Karl-Ziegler-Straße
61 fährt nicht, in Richtung Karl-Ziegler-Straße bitte Linie **60** nutzen.

169 Umleitung in Richtung Müggelheim, Odernheimer Straße über Friedrichshagener Straße
Ersatzverkehr 60, 61 Bahnhofstraße/Lindenstraße ↔ Rahnsdorf/Waldschänke bzw. Friedrichshagen, Altes Wasserwerk

Tram 62 Wendenschloßstraße ab Lienhardweg gesperrt Noch bis voraussichtlich Mai

Bauarbeiten Berliner Wasserbetriebe und Gleisbauarbeiten

Die Linie fährt: S Mahlsdorf ↔ Lienhardweg.
Ersatzverkehr Lienhardweg ↔ Wendenschloß

Tram 68 S Grünau ↔ Regattastraße gesperrt Am Sa, 8.2. von ca. 4:30 Uhr bis ca. 15 Uhr

Baumschnittarbeiten
Die Linie fährt nicht.

Ersatzverkehr S Köpenick ↔ Alt-Schmöckwitz

BUS X11 Goerzallee/Drakestraße ↔ Berner Straße Umleitung Ab Mo, 24.2. für ca. 6 Monate

Bauarbeiten in der Finckensteinallee
Die Linie fährt: Umleitung zwischen Goerzallee/Drakestraße und Berner Straße über Königsberger Straße ↔ Goerzallee ↔ Altdorfer Straße ↔

Baseler Straße
! Ersatzhaltestelle für Bundesarchiv und Karwendelstraße: Theklastraße/Altdorfer Straße

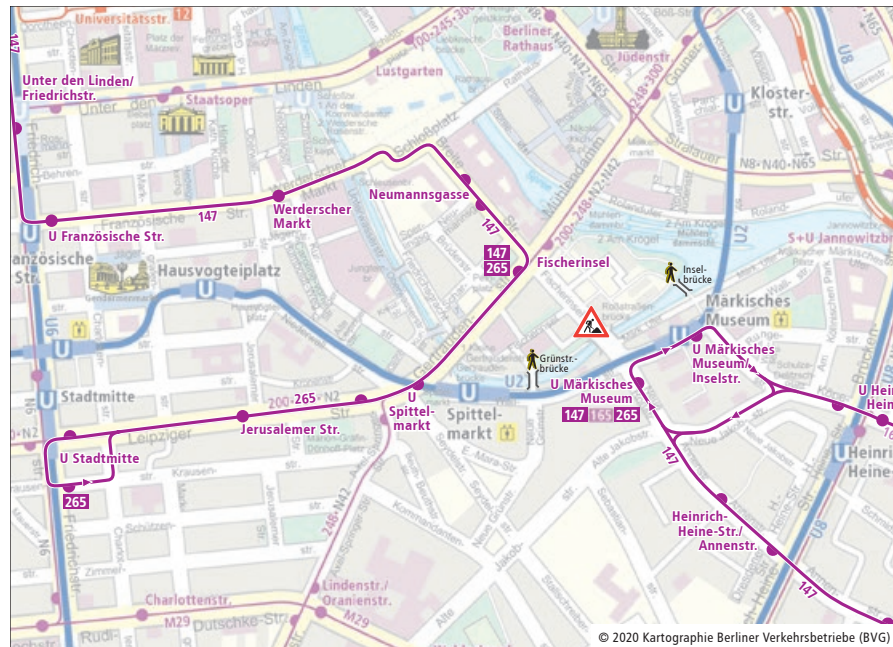
BUS 124 Neubau Hennigsdorfer Straße noch für ca. 8 Monate

Straßenbauarbeiten
Die Linie fährt: Richtung Aubertstraße
 Umleitung zwischen Heiligenseestraße/Hennigsdorfer Straße ▶ S Schulzendorf. Haltestellen auf Umleitungsweg: Schulzendorfer Straße/Schule und Am Dachsbau/Schulzendorfer Straße.

BUS

Sperrung Roßstraßenbrücke, Umleitung und Teilung der Linien Weiterhin für ca. 1,5 Jahre

147
265



Bauarbeiten an der Brücke und Sperrung für alle Verkehrsteilnehmer inklusive Zugang für Fußgänger zur Fischerinsel, vom U Märkisches Museum nur über die Inselbrücke bzw. südlich davon über die Grünstraßenbrücke.
Die Linien fahren: **147** Teilung: S+U Hauptbahnhof ↔ Fischerinsel, weiter als Linie **265** bis U Stadt-

mitte und S Ostbahnhof ↔ U Märkisches Museum zurück über U Märkisches Museum/Inselstraße im 20-Minuten-Takt,
265 Verkürzung: alle Fahrten S Schöneweide ↔ U Märkisches Museum zurück über U Märkisches Museum/Inselstraße und U Stadtmitte ↔ U Spittelmarkt ↔ Fischerinsel, weiter als Linie **147**

BUS

Bundesallee hinter Spichernstraße Richtung Joachimsthaler Straße gesperrt, weiterhin bis auf Weiteres

204
N3
N9



Aufzugeinbau U Spichernstraße **U3/U9**
Die Linien fahren: **204** Umleitung Richtung S+U Zoologischer Garten von Nachodstraße kommend ▶ Bundesallee ▶ U Spichernstraße ▶ Spichernstraße/ Nürnberger Straße ▶ Lietzenburger Straße ▶ Joachimsthaler Straße ▶ weiter planmäßig
N3 Umleitung Richtung U Wittenbergplatz vom Hohenzollerndamm kommend ▶ Bundesallee ▶

Spichernstraße/Nürnberger Straße ▶ Lietzenburger Straße ▶ Joachimsthaler Straße ▶ weiter planmäßig
N9 Umleitung Richtung U Osloer Straße von Bundesallee kommend ▶ Spichernstraße/Nürnberger Straße ▶ Lietzenburger Straße ▶ Joachimsthaler Straße ▶ weiter planmäßig.
 ! Ersatzhaltestelle U Spichernstraße hinter Nachodstraße

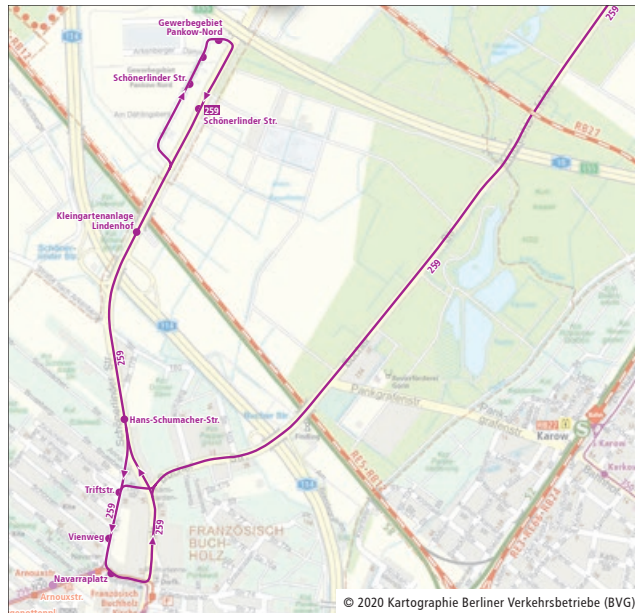


Umstellung der Bauphase in der Schönerlinder Straße Noch für ca. 2 Monate

259

! Linie fährt nicht zur Endhaltestelle Aubertstraße.

Umleitung von Wiltbergstraße/Hobrechtsfelder Chaussee zur Endhaltestelle Gewerbegebiet Pankow Nord, über Hobrechtsfelder Chaussee ↔ Triftstraße ↔ Mühlenstraße ↔ Hauptstraße ↔ Schönerlinder Straße



Ringstraße wird Einbahnstraße ab Mi, 5.2. für ca. 3 Monate

282

Bauarbeiten Wasserversorger
Die Linie fährt: Umleitung Richtung Dardanelleweg über Attilastraße ▶ Gersdorfstraße ▶

Kaiserstraße.
! Ersatzhaltestelle für Ringstraße/Kurfürstenstraße: in der Gersdorfstraße vor der Kurfürstenstraße.



Ersatzschiff MS Tempelhof nur eingeschränkt barrierefrei Von Mo, 3.2. – Fr, 14.2.

F10

Werftaufenthalt der MS Wannsee
Durch den Werftaufenthalt der MS Wannsee kommt die MS Tempelhof zum Einsatz. Dieses Schiff ist nur eingeschränkt barrierefrei. Für Elektro-

rollstühle kann der Zugang zum Fährschiff nicht gewährleistet werden. Im Bedarfsfall fragen Sie bitte direkt bei der Stern- und Kreisschiffahrt nach, ob Ihre Beförderung möglich ist (030 5363600).



ANGEBOTSVERBESSERUNGEN AB SONNTAG, 9. FEBRUAR



Zusätzlicher Halt ab So, 9.2.

X10

Die Linie hält auch an der Haltestelle Brücke-Museum/Kunsthause Dahlem.



VORSCHAU MÄRZ



U Halemweg kein Halt in Richtung S+U Rathaus Spandau Von So, 29.3. – So, 10.5.

Bahnsteigsanierung
Die Züge fahren ohne zu halten durch. Um den

Bahnhof zu erreichen, fahren Sie bitte bis zum nächsten U-Bahnhof und von dort wieder zurück.



50

Pasewalker Straße gesperrt Von Mo, 2.3., ca. 4:30 Uhr – Mo, 20.4., ca. 4:30 Uhr

Gleisbauarbeiten
Die Linie fährt: Virchow-Klinikum ↔ Pankow Kirche

Ersatzverkehr Französisch Buchholz, Guyotstraße
↔ S+U Pankow bzw. Björnsonstraße



...

Bahnhofstraße in Köpenick gesperrt von voraussichtlich Mo, 2.3., ca. 4:30 Uhr – Di, 2.6., ca. 4:30 Uhr



...

Gleisbauarbeiten
Die Linien fahren:
60 Johannisthal, Haeckelstraße ↔ Alt-Schmöckwitz
61 Karl-Ziegler-Straße ↔ Freiheit bzw. Rathaus Köpenick
62 Lienhardweg ↔ Freiheit bzw. Rathaus Köpenick
63 Karl-Ziegler-Straße ↔ Freiheit bzw. Rathaus Köpenick
68 fällt aus, Ersatz durch Linie **60**

X69, 164, 269, N69, N90 Umleitung in Richtung S Köpenick
Ersatzverkehr
60 Bahnhofstraße/Lindenstraße ↔ Altes Wasserwerk
61 Freiheit ↔ Rahnsdorf/Waldschänke
62 Freiheit ↔ S Mahlsdorf
63 Freiheit ↔ Rahnsdorfer Straße
68 Freiheit ↔ S Köpenick



186

283

386

Birkbuschstraße wird Einbahnstraße Von Mo, 16.3. bis voraussichtlich Oktober

Bauarbeiten
Die Linien fahren: **186** Umleitung wie bisher über Birkbuschstraße bzw. Richtung S Lichterfelde-Süd über Albrechtstraße
283 ab Schloßparktheater über Wolfensteindamm ▶ Birkbuschstraße ▶ Schützenstraße ▶ Gelieustraße ▶ Hindenburgdamm ▶ Klingsorstraße ▶ weiter über die derzeitige Umleitungsstrecke ▶ Klingsorstraße ▶ Albrechtstraße

386 Veränderte Linienführung: als Ringlinie von S+U Rathaus Steglitz über Schloßstraße ▶ Wolfensteindamm ▶ Birkbuschstraße ▶ Schützenstraße ▶ Gelieustraße ▶ Hindenburgdamm ▶ Klingsorstraße ▶ Birkbuschstraße zurück zum S+U Rathaus Steglitz.
! Ab S+U Rathaus Steglitz mit Ziel Birkbuschstraße: ganztägiger 10-Minuten-Takt der Linien **283** und **386** bis zur Haltestelle Carmerplatz. Birkbuschstraße/Klingsorstraße ist über den beschriebenen Umleitungsweg zu erreichen.



Die Informationen zu den wichtigsten Baumaßnahmen, Veranstaltungen und Linienänderungen entsprechen dem aktuellen Stand bei Redaktionsschluss (20.01.2020). Änderungen vorbehalten. Wir bitten um Ihr Verständnis für entstehende Unannehmlichkeiten.